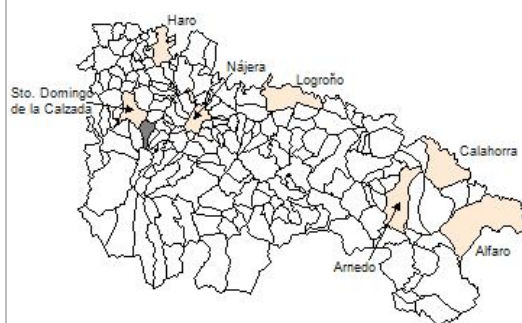


1. Datos Generales

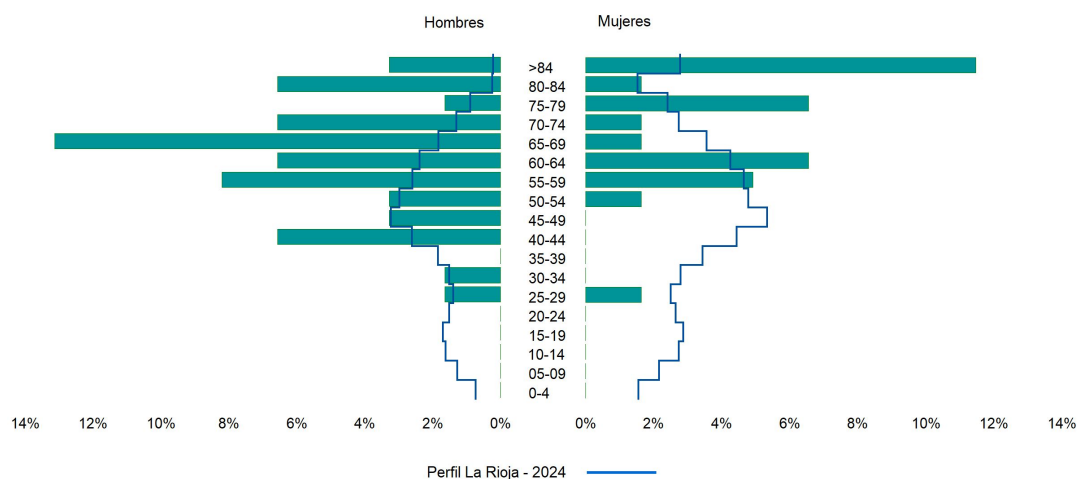
Código INE	26094
Municipio	Manzanares de Rioja
Partido judicial	Haro
Zona de salud	Santo Domingo de la Calzada
Superficie municipal (Km2)	17,91
Altitud máx. del núcleo de población principal (m)	805
Distancia a la capital	46
Número de núcleos	4



2. Evolución Demográfica

Padrón	2022	2023	2024
Total	58	58	61
Hombres	35	37	38
Mujeres	23	21	23
Densidad	3,2	3,2	3,4
Extranjeros			

Manzanares de Rioja - 2024



3. Índices y tasas de Población (1/1/2024)

	Manzanares de Rioja	La Rioja
Ratio de feminidad (Total Mujeres / Total Hombres) x 100	60,53	102,64
Índice de infancia (Pob. de 0 a 14 / Pob. Total) x 100		13,34
Índice de tendencia (Pob. de 0 a 4 / Pob. de 5 a 9) x 100		79,34
Índice de juventud (Pob. de 15 a 29 / Pob. total) x 100	3,28	15,32
Índice de longevidad (Pob. > 84 / Pob. > 64) x 100	27,27	17,48
Índice de vejez (Pob. >= 65 / Pob. Total) x 100	54,10	22,12
Tasa de dependencia ((Pob. < 16 + Pob. > 64) / Pob. de 16 a 64) x 100	117,86	57,66
Tasa de reemplazo (Pob. de 20 a 29 / Pob. de 55 a 64) x 100	12,50	68,84
Tasa de maternidad (Pob. de 0 a 4 / Mujeres de 15 a 49) x 100		17,20
Tasa de residentes extranjeros (Total extranjeros / Pob. Total) x 100		14,42

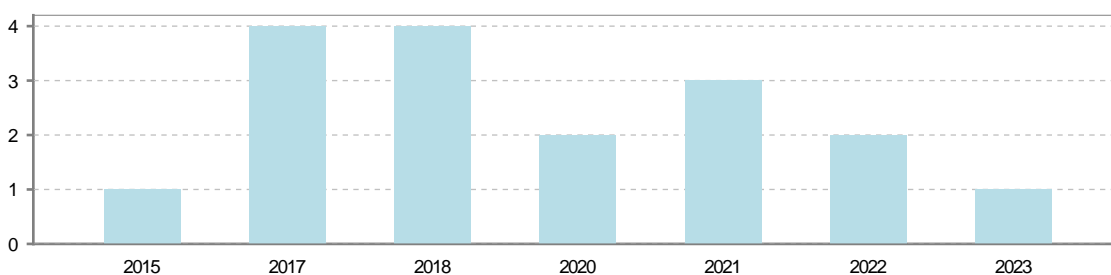
4. Movimiento Natural de la Población

	2018	2019	2020	2021	2022	2023
Nacimientos						
Defunciones	4		2	3	2	1
Matrimonios						
Crecimiento vegetativo	-4		-2	-3	-2	-1

Nacimientos

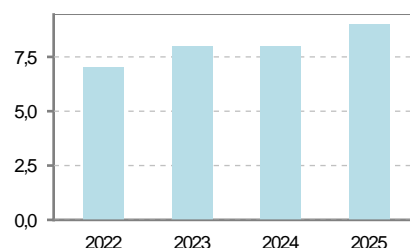


Defunciones

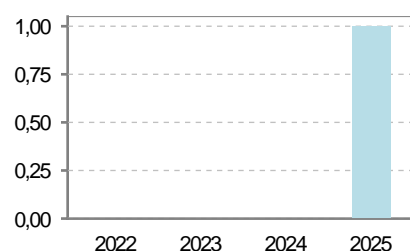


5. Mercado Laboral. (a 31 de marzo)

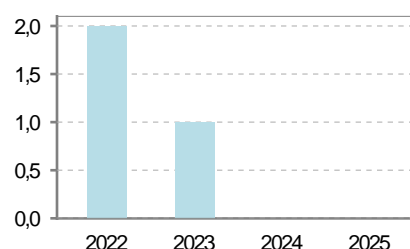
Afiliados	2022	2023	2024	2025
Total	7	8	8	9
R.General y otros				2
Autónomo no agrario	1	2	2	2
Autónomo agrario	6	6	6	5



Contratos	2022	2023	2024	2025
Total				1
Hombres				
Mujeres				1



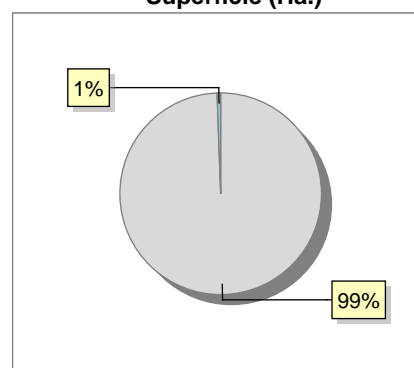
Paro registrado	2022	2023	2024	2025
Total	2	1		
Hombres				
Mujeres	2	1		



6. Catastro (2024)

Titulares		Unidades Urbanas	
Urbano	284	Industrial	105
Rústico	562	Residencial	102
Urbano/Rústico	693	Terciario y comercial	7
		Equipamiento	4
Unidades Rústicas		Suelo vacante	130
Parcelas	1.047	Edificio Singular	3
Subparcelas	1.981		
Valor Catastral Rústico		Superficie Urbana	
Valor (Miles de Euros)	1.974,01	Superficie edificada	4,52
		Superficie sin edificar	5,75
Valor Catastral Urbano (Miles de Euros)			
Valor catastral del suelo			4.323,75
Valor catastral de la construcción			3.228

Superficie (Ha.)



● Superficie rústica (Ha.)
● Superficie urbana (Ha.)

7. Ganadería (2024)

	Cabezas ganaderas	Unidades ganaderas
Aves		
Gallinas		
Pollos		
Bovinos		
Terneros de cebo		
Vacas de carne		
Vacas de ordeño		
Conejas		
Conejas		
Ovinos y Caprinos		
Cabras		
Ovejas		
Porcinos		
Cerdas		
Cerdos de cebo		



8. Distribución General del Terreno -Ha. (2023)

	Total	Regadío	Secano
Total Municipal	1.791	220	1.571
Tierras de cultivo	727	217	510
Barbecho y otras tierras	40	2	38
Cultivos herbáceos	676	207	469
Cultivos leñosos	11	8	3
Aprovechamiento pastos	41		41
Eriales	2		2
Pastizales permanentes	39		39
Prados permanentes			
Prados y pastizales naturales			
Superficie agraria no utilizada	30		30
Baldíos	30		30
Cultivos permanentes	..		
Superficies forestales arboladas	934	3	931
Espartizal			
Monte abierto	12		12
Monte leñoso	122		122
Monte maderable	800	3	797
Superficie ni agraria ni forestal	59		59
Ríos y lagos	9		9
Superficie no agrícola	48		48
Terreno improductivo	2		2

9. Cultivos herbáceos -Ha. (2023)

	Secano	Regadío	Total
Total cultivos herbáceos	469	207	676
Cereales grano	367	146	513
Leguminosas grano	22	1	23
Patata		9	9
Cultivos industriales	80	34	114
Flores y plantas			
Cultivos forrajeros		1	1
Hortalizas		16	16

10. Cultivos leñosos -Ha. (2023)

	Secano	Regadío	Total
Total cultivos leñosos	3	8	11
Cítricos			
Frutales	2	8	10
Viñedo	1		1
Olivar			
Otros cultivos leñosos			
Viveros			

11. Entidades Financieras

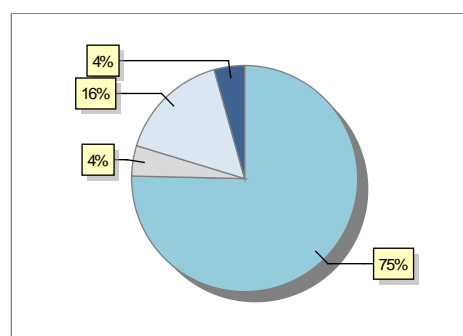
	2022	2023	2024
Entidades financieras de Depósito	0	0	0
Entidades Financieras de Crédito	0	0	0

12. Salud

	2022	2023	2024
Centros de salud	0	0	0
Consultorios	2	2	2
Farmacias	0	0	0
Botiquines	1	1	1

13. Parque de Vehículos

	2020	2021	2022	2023
Total vehículos	67	69	70	69
Automóviles	52	53	52	52
Motos	4	4	3	3
Furgonetas y Camiones	11	12	13	11
Autobuses	0	0	0	0
Tractores industriales	0	0	0	0
Otros vehículos	0	0	2	3



14. Espacios Deportivos

	2024
Campos de tiro	0
Campos de golf	0
Campos de fútbol	0
Rocodromos	0
Pistas de petanca	0
Pistas de padel	0
Pistas de atletismo	0
Piscinas cubiertas	0
Pistas de squash	0
Pistas polideportivas	1
Pistas de tenis	0
Piscinas al aire libre	0
Pabellones polideportivos	0
Pabellones con fronton	0
Frontones	1

15. Turismo (2024)

	Establecimientos	Habitaciones	Plazas
Hoteles			
Casas rurales			
Restaurantes			
Hostales			
Pensiones			
Turismo activo			
Agencias de viajes			
Apartamentos			
Campings			
Albergues turísticos			
Viviendas de uso turístico			
Empresas organizadoras de congresos y reuniones			

16. Conectividad: Banda ancha Fija

Entidad Municipal	Caudal de Bajada	Fibra optica de centralita	Fibra optica hasta el Hogar
Manzanares de Rioja	6 Mb	NO	NO

17. Conectividad: Banda ancha Movil

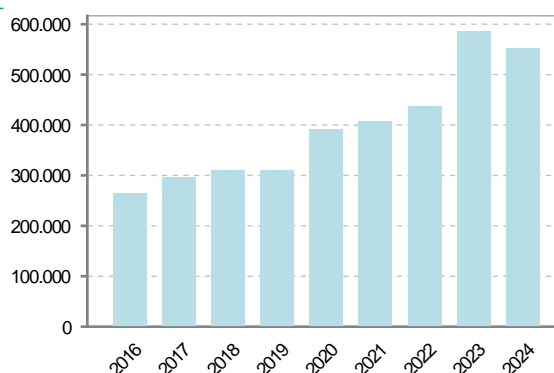
Entidad Municipal	Caudal de Bajada	UMTS
Manzanares de Rioja		NO

18. Presupuestos Municipales

Gastos por capitulos

Gastos de Personal	25.363
Gastos en Bienes Corrientes y Servicios	105.595
Gastos Financieros	550
Transferencias Corrientes	2.800
Inversiones Reales	419.000
Transferencias de Capital	0
Activos Financieros	0
Pasivos Financieros	0

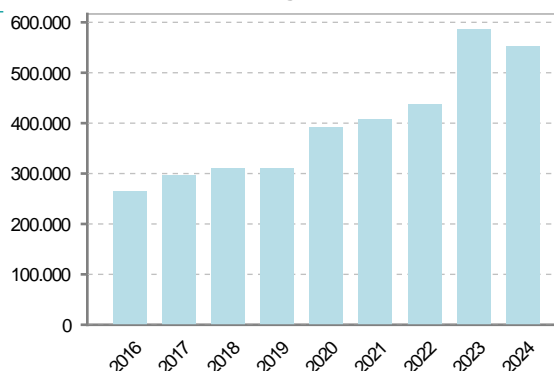
Gastos



Ingresos por capitulos

Impuestos Directos	49.800
Impuestos Indirectos	0
Tasas y Otros Ingresos	40.450
Transferencias Corrientes	39.000
Ingresos Patrimoniales	55.758
Enajenacion de Inversiones Reales	0
Transferencias de Capital	368.300
Activos Financieros	0
Pasivos Financieros	0

Ingresos



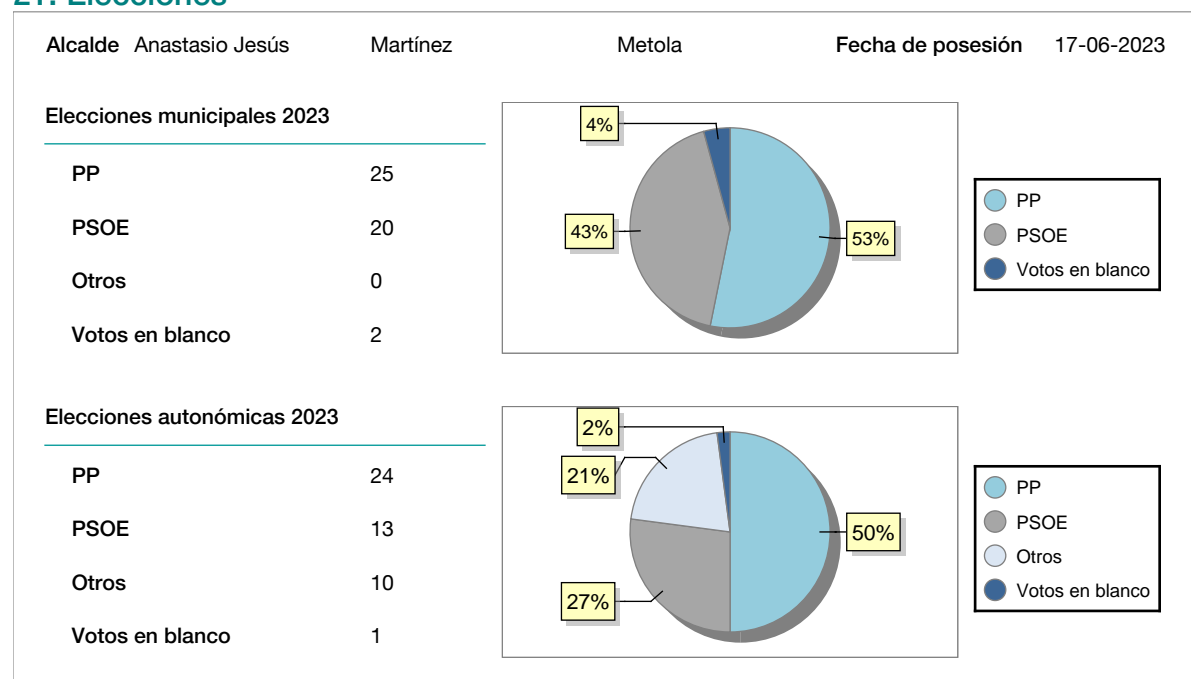
19. Educación - Curso 2024 / 2025 - Centros públicos

Educación Infantil 2º Ciclo, Primaria y Especial		ESO, Bachillerato y Ciclos Formativos	
Institución educativa		Institución educativa	
CRA	Sin centro rural agrupado	Centros	0
Colegios	0	Alumnado	
Alumnado		ESO	0
Alumnos	0	Bachillerato	0
		Ciclos Formativos	0
Alumnos			
SIN DATOS			

20. Educación - Curso 2024 / 2025 - Centros privados

Educación Infantil 2º Ciclo, Primaria y Especial		ESO, Bachillerato y Ciclos Formativos	
Institución educativa		Institución educativa	
Colegios	0	Centros	0
Alumnado		Alumnado	
Alumnos	0	ESO	0
		Bachillerato	0
		Ciclos Formativos	0
Alumnos			
SIN DATOS			

21. Elecciones



22. Renta Media

	2021	2022
Media de la renta por unidad de consumo		
Renta neta media por hogar	27.693	28.587